



NIMES METROPOLE REDUIT LE RISQUE INONDATION

INFOS CHANTIER

Mai 2022 – Tous secteurs

LE CHANTIER DU CADEREAU D'UZES

Dans le cadre du programme de protection contre les inondations de Nîmes, l'Agglomération restructure la capacité du cadereau d'Uzès pour réduire la vulnérabilité de l'est de la ville.

Les travaux engagés sur la partie du cadereau située sous la rue Ferrier permettront de multiplier par 10 la capacité d'évacuation du cadereau.

TRAVAUX RUE GABRIEL FERRIER JUSQU'À L'AMONT DE SEMARD

Nîmes Métropole poursuit la mise en œuvre du programme CADEREAU.

La réalisation du cadre hydraulique est terminée au croisement des rues Pierre Sémard et Gabriel Ferrier ainsi que sur l'emprise de la station BP.

A partir du 6 mai 2022, la rue Pierre Sémard passe en 2x1 voie de circulation entre le boulevard Talabot et la rue Sully (une voie dans chaque sens).

De ce fait, la déviation mise en place par la rue Ernest Daudet sera supprimée à cette date.

Les travaux de réfection de voirie sur la rue Pierre Sémard entre la rue Sully et le boulevard Talabot commenceront le 6 mai. Ces travaux sont prévus jusqu'à fin mai. Le stationnement sera interdit sur le trottoir de la rue Pierre Sémard devant la résidence princesse Dhuoda.

A partir du 6 mai sont également planifiées les réfections sur l'emprise de la station BP au niveau de la station de lavage. La fin générale des travaux est planifiée pour fin juin.

Le correspondant riverain, qui a été missionné par Nîmes Métropole et le groupement d'entreprises pour répondre à toutes vos questions durant les travaux, reste à votre écoute.

Le correspondant est joignable au **06.26.64.48.50**

Faciliter votre quotidien pendant les travaux : notre priorité

LE CALENDRIER

Réfection de la voirie sur la rue Pierre Sémard entre la rue Numa Boucoiran et le boulevard Talabot	A partir du 6 mai et jusqu'à fin mai
Réfection de voirie sur l'emprise BP au niveau de la station de lavage	A partir du 6 mai et jusqu'à mi-juin
Passage à 2 x 1 voie de la rue Pierre Sémard (une voie dans chaque sens)	Le 6 mai
Réouverture totale de la rue Pierre Sémard (état initial)	Début juin

COMMENT CIRCULER PENDANT LES TRAVAUX ?



= Circulation en cours :

- La rue Gabriel Ferrier est ouverte à la circulation à l'intersection avec la rue Pierre Sémard. Elle est en sens unique de la rue Sémard au boulevard Talabot.
- **La rue Pierre Sémard est en sens unique entre la rue Sully et la boulevard Talabot (sens sortant : centre-ville vers route d'Avignon). Une déviation est mise en place par la rue Ernest Daudet pour aller en direction du centre-ville et de la rue Sully :**

Pour les véhicules venant de la route d'Avignon / Pont de l'Observance (passage sur Talabot puis rue Daudet) ;

Pour les véhicules venant de Talabot côté Gare et de la route de Beaucaire (passage par la rue Daudet directement).

- Circulation à partir du 6 mai dans la journée

- La rue Pierre Sémard est en 2 x 1 voie entre le boulevard Talabot et la rue Sully (une voie dans chaque sens de circulation)
- La rue Gabriel Ferrier est ouverte à la circulation à l'intersection avec la rue Pierre Sémard. Elle est en sens unique de la rue Sémard au boulevard Talabot
- Le stationnement est interdit sur les trottoirs de la rue Pierre Sémard entre le boulevard Talabot et la rue Sully.

LES CONSIGNES DE SECURITE

- ✓ Ne pas entrer dans les emprises de travaux.
- ✓ Respecter les sens provisoires de circulation.
- ✓ Ne pas se garer sur les zones de circulation et en fond des rues mises provisoirement en impasse pour laisser le libre passage aux secours.

LE DISPOSITIF D'INFORMATION

2 interlocuteurs sont à l'écoute des riverains :




Pour l'entreprise : Mikael MARTEL
Correspondant Riverains – **06.26.64.48.50**

Pour l'Agglomération : Jordane LAFAYE
Service Prospective et Grands Projets –
04.34.03.57.64.

Nîmes Métropole Prospective et Grands projets



Plan de Circulation à partir du 6 mai

-  Sens de circulation inchangé
-  Zone de travaux
-  Circulation 2*1 voie

