



NIMES METROPOLE REDUIT LE RISQUE INONDATION

INFOS CHANTIER

DECEMBRE 2019 – Tous secteurs

LE CHANTIER DU CADEREAU D'UZES

Dans le cadre du programme de protection contre les inondations de Nîmes, l'Agglomération restructure la capacité du cadereau d'Uzès pour réduire la vulnérabilité de l'est de la ville.

Les travaux engagés sur la partie du cadereau située sous la rue Bergson permettront de multiplier par 10 la capacité d'évacuation du cadereau.

TRAVAUX RUE HENRI BERGSON

Les travaux de terrassements et de réalisation du cadre hydraulique sont en cours entre la rue Ste Perpétue et la route de Beaucaire.

Des travaux de voirie et de réseaux sont en cours sur la rue Henri Bergson entre la rue Ste Perpétue et la route de Beaucaire.

A partir de cette semaine (S49), les travaux de terrassement et de réalisation du cadre hydraulique ont commencé entre la route de Beaucaire et la rue de Grézan (exclue) ainsi que sur le Square de Lorraine.

Dans la nuit du 10 au 11 décembre, il est prévu de mettre en place un pont (provisoire) sur la route de Beaucaire afin de travailler sans interrompre la circulation. La route de Beaucaire reste à sens unique vers le centre-ville après cette intervention.

Durant la pose du pont, la route de Beaucaire sera fermée à la circulation, au croisement avec la rue Henri Bergson, du mardi 10 décembre 22h au mercredi 11 décembre 2h (soit 4 heures).

Le correspondant riverain, qui a été missionné par le groupement d'entreprises et Nîmes Métropole pour répondre à toutes vos questions durant les travaux, reste à votre écoute.

Le point information est installé au 8 rue Emile Lauze du lundi au jeudi de 9h à 18h – le vendredi de 9h à 16h00. En cas d'absence, le correspondant est joignable au **06.26.64.48.50**

Faciliter votre quotidien pendant les travaux : notre priorité

LE CALENDRIER*

Travaux de terrassement et de construction du cadre hydraulique entre la rue St Perpétue (exclue) et la route de Beaucaire.	En cours
Mise en place du pont provisoire sur la route de Beaucaire au croisement avec la rue Henri Bergson	Dans la nuit du 10 au 11 décembre
Travaux de terrassement et de construction du cadre hydraulique entre la route de Beaucaire (exclue) et la rue de Grézan (exclue).	En cours
Travaux de voirie et de réseaux sur la rue Henri Bergson entre la rue St Perpétue et la route Beaucaire.	En cours

COMMENT CIRCULER PENDANT LES TRAVAUX ?



- En cours :

La rue Bergson est fermée entre les rues Elisée Reclus (exclue) et Ste Perpétue (exclue) ainsi qu'entre la route de Beaucaire (exclue) et la rue Ste Perpétue (exclue).

La rue Bergson est fermée entre la route de Beaucaire (exclue) et la rue de Grézan (exclue)

La route de Beaucaire est en sens unique vers le centre-ville (une seule voie de circulation) entre la rue de Provence et le boulevard Talabot pour les véhicules et cycles.

La rue de Provence est en sens unique entre la route de Beaucaire et la rue Manificier.

La rue de Grézan est en double sens entre la route de Beaucaire et l'impasse Baratier.

- A partir du 11 décembre :

La route de Beaucaire est fermée à la circulation au croisement avec la rue Henri Bergson entre 22h et 2h du 10 au 11 décembre 2019.

La route de Beaucaire est en sens unique vers le centre-ville (une seule voie de circulation) entre la rue de Provence et le boulevard Talabot pour les véhicules et cycles.

La rue Bergson est fermée entre les rues Elisée Reclus (exclue) et Ste Perpétue (exclue) ainsi qu'entre la route de Beaucaire (exclue) et la rue Ste Perpétue (exclue).

La rue Bergson est fermée entre la route de Beaucaire (exclue) et la rue de Grézan (exclue)

La rue de Provence est en sens unique entre la route de Beaucaire et la rue Manificier.

La rue de Grézan est en double sens entre la route de Beaucaire et l'impasse Baratier.

COMMENT SE GARER PENDANT LES TRAVAUX ?

Pour les riverains ne pouvant plus accéder chez eux en raison des travaux situés devant leurs habitations, il sera distribué une télécommande donnant accès au parking situé à la maison diocésaine rue Salomon Reinach (1 place par foyer).

LES CONSIGNES DE SECURITE

- ✓ Ne pas entrer dans les emprises de travaux.
- ✓ Respecter les sens provisoires de circulation.
- ✓ Ne pas se garer sur les zones de circulation et en fond des rues mises provisoirement en impasse pour laisser le libre passage aux secours.

LE DISPOSITIF D'INFORMATION

2 interlocuteurs sont à l'écoute des riverains :

Pour l'entreprise : Mikael MARTEL
Correspondant Riverains – **06.26.64.48.50**
8, rue Emile Lauze




Pour l'Agglomération : Jordane LAFAYE
Service Prospective et Grands Projets –
04.34.03.57.64.

Nîmes Métropole Prospective et Grands projets



Plan de circulation en cours :



- Légende :**
-  Sens de circulation actuel
 -  Sens de circulation modifié
 -  Accès riverains