



NIMES METROPOLE REDUIT LE RISQUE INONDATION

INFOS CHANTIER

JUIN 2020 – Tous secteurs

LE CHANTIER DU CADEREAU D'UZES

Dans le cadre du programme de protection contre les inondations de Nîmes, l'Agglomération restructure la capacité du cadereau d'Uzès pour réduire la vulnérabilité de l'est de la ville.

Les travaux engagés sur la partie du cadereau située sous la rue Bergson permettront de multiplier par 10 la capacité d'évacuation du cadereau.

TRAVAUX RUE HENRI BERGSON

Les travaux de réalisation du cadre hydraulique sont en cours entre la rue Ste Perpétue et la rue de Grézan.

Dans la journée du 12 juin, un basculement de circulation est prévu sur la route de Beaucaire. La circulation va passer du nord au sud de la route de Beaucaire. Il n'y a pas d'impact sur le sens de circulation et il n'y aura pas d'interruption de circulation.

Du 18 au 19 juin la route de Beaucaire passera à double sens. La signalisation et les protections en place seront retirées entre 22h et 6h pour permettre le basculement à double sens.

Le revêtement définitif sera réalisé :

- Les 10 et le 11 juin entre la rue St Perpétue et la route de Beaucaire ;
- Entre le 19 et le 26 juin sur la rue Ste Perpétue au croisement avec la rue Henri Bergson.

Le correspondant riverain, qui a été missionné par le groupement d'entreprises et Nîmes Métropole pour répondre à toutes vos questions durant les travaux, reste à votre écoute.

Le point information est installé au 2 chemin des charrettes du lundi au jeudi de 9h à 18h – le vendredi de 9h à 16h00. En cas d'absence, le correspondant est joignable au **06.26.64.48.50**

Faciliter votre quotidien pendant les travaux : notre priorité

LE CALENDRIER

Travaux de construction du cadre hydraulique entre la route de Beaucaire et le Square de Lorraine	En cours
Travaux de voirie et de réseaux au croisement de la route de Beaucaire et de la rue Henri Bergson	En cours
Réalisation des enrobés entre Ste Perpétue et la route de Beaucaire	10 et 11 juin
Remise à double sens de circulation de la route de Beaucaire (travaux de nuit du 18 au 19 juin)	19 juin
Fermeture de la rue Ste Perpétue au croisement avec la rue Henri Bergson pour la préparation et la réalisation des enrobés	19 juin au 26 juin

COMMENT CIRCULER PENDANT LES TRAVAUX ?



- En cours :

La rue de Grézan est fermée à la circulation au croisement avec la rue Henri Bergson.

La route de Beaucaire est en sens unique vers le centre-ville (une seule voie de circulation) entre la rue de Provence et le boulevard Talabot pour les véhicules et cycles.

La rue de Provence est en sens unique entre la route de Beaucaire et la rue Manificier.

La rue Bergson est fermée entre les rues Elisée Reclus (exclue) et Ste Perpétue (exclue) ainsi qu'entre la route de Beaucaire (exclue) et la rue Ste Perpétue (exclue).

La rue Bergson est fermée entre la route de Beaucaire (exclue) et le square de Lorraine.

La rue de Grézan est en double sens et en impasse entre la route de Beaucaire et l'impasse Baratier.

- A partir du 19 juin :

La rue de Grézan est fermée à la circulation au croisement avec la rue Henri Bergson.

La rue de Grézan est double sens et en impasse entre la route de Beaucaire et l'impasse Baratier.

La route de Beaucaire est en double sens.

La rue de Provence repasse en double sens entre la route de Beaucaire et la rue Manificier.

La rue Ste Perpétue est fermée au croisement avec la rue Henri Bergson. La rue Ste Perpétue est en double sens et en impasse entre les rues Pierre Curie et Henri Bergson ainsi qu'entre les rues des Amoureux et Henri Bergson.

La rue Bergson est en double sens et en impasse depuis la route de Beaucaire vers la rue Ste Perpétue.

La rue Bergson est fermée entre les rues Elisée Reclus (exclue) et Ste Perpétue (inclue).

La rue Bergson est fermée entre la route de Beaucaire (exclue) et le square de Lorraine.

- A partir du 27 juin :

Ouverture de la rue Ste Perpétue en sens unique de la rue Salomon Reinach vers la route de Beaucaire.

Ouverture de la rue Bergson entre la rue Reclus et la route de Beaucaire.

LES CONSIGNES DE SECURITE

- ✓ Ne pas entrer dans les emprises de travaux.
- ✓ Respecter les sens provisoires de circulation.
- ✓ Ne pas se garer sur les zones de circulation et en fond des rues mises provisoirement en impasse pour laisser le libre passage aux secours.

LE DISPOSITIF D'INFORMATION

2 interlocuteurs sont à l'écoute des riverains :

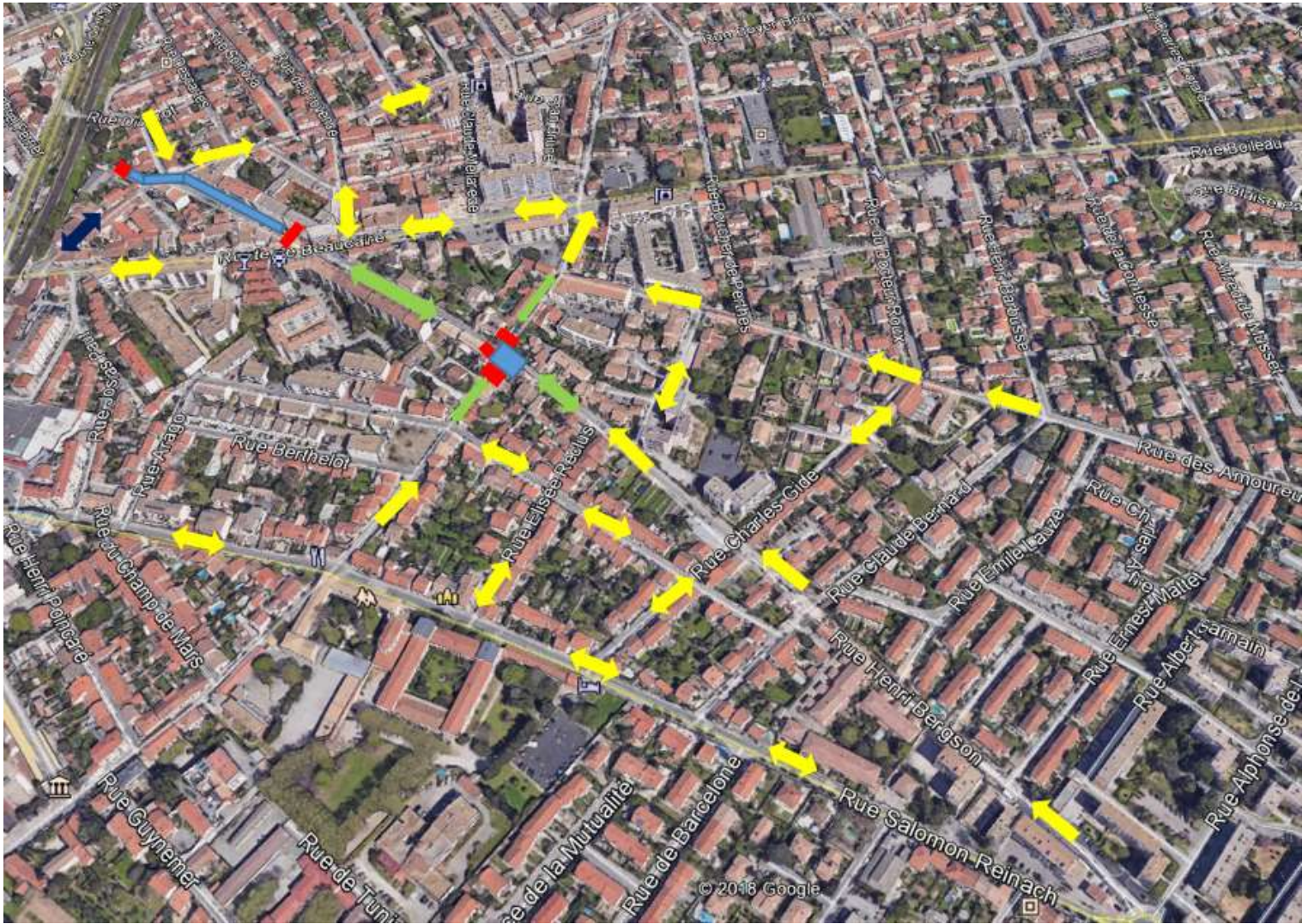
Pour l'entreprise : Mikael MARTEL
Correspondant Riverains – **06.26.64.48.50**
2, chemin des charrettes




Pour l'Agglomération : Jordane LAFAYE
Service Prospective et Grands Projets –
04.34.03.57.64.

Nîmes Métropole Prospective et Grands projets

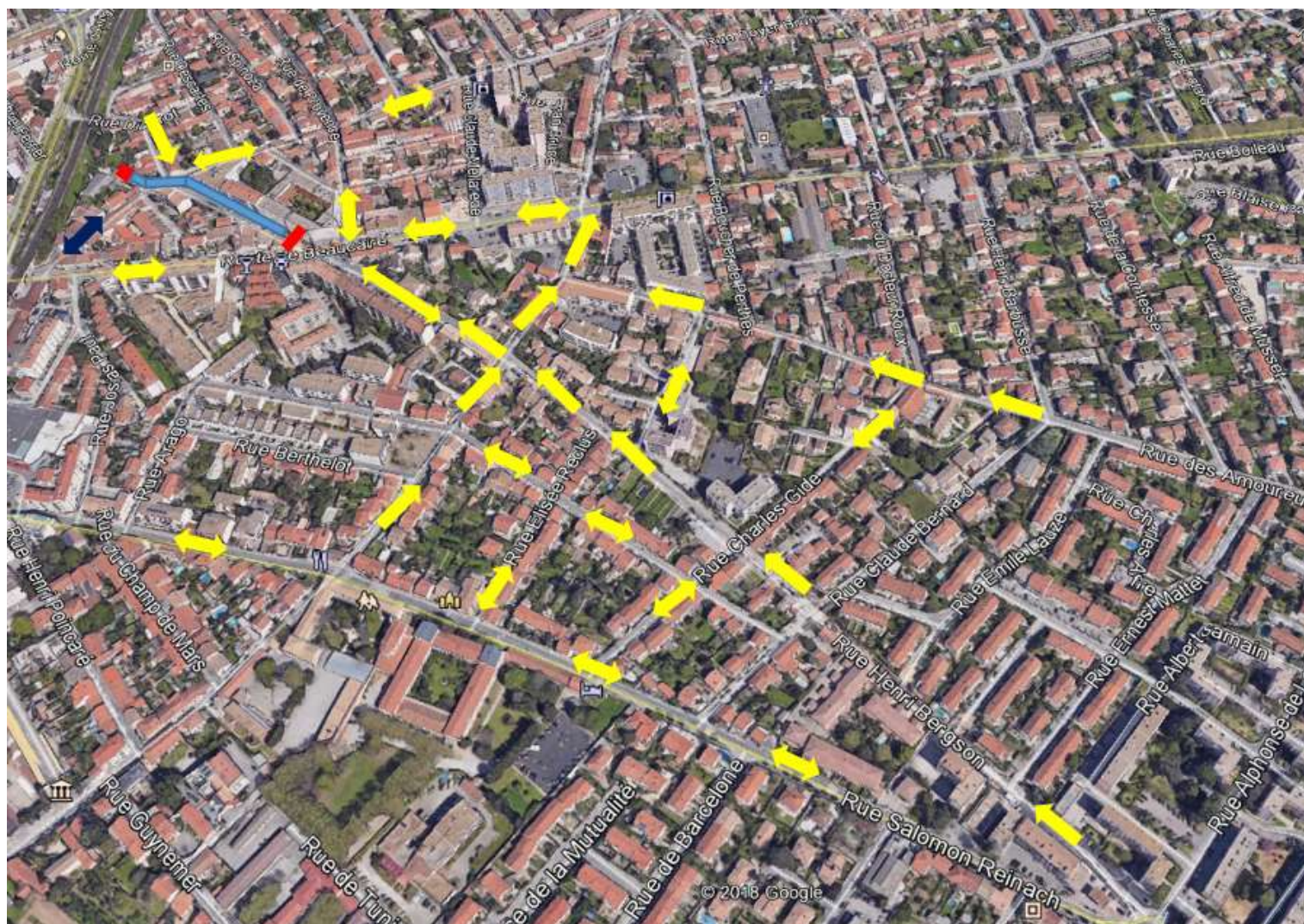


Plan de circulation à partir du 19 juin :



- Légende :**
-  Sens de circulation actuel
 -  Sens de circulation modifié
 -  Accès riverains

Plan de circulation à partir du 27 juin :



- Légende :**
- ↔ Sens de circulation actuel
 - ↔ Sens de circulation modifié